

**UCHWAŁA Nr XVIII 162/2008**  
**RADY MIEJSKIEJ w Opalenicy**  
**z dnia 30 października 2008 r.**

w sprawie przystąpienia do sporządzenia miejscowego planu zagospodarowania przestrzennego obejmującego tereny przeznaczone pod budowę elektrowni wiatrowych położonych na gruntach wsi Wojnowice.

Na podstawie art. 18 ust. 2 pkt 5 ustawy z dnia 8 marca 1990 r. o samorządzie gminnym / Dz. U. z 2001 r. Nr 142, poz.1591, z 2002 r. Nr 23 poz. 220, Nr 62 poz. 558, Nr 113, poz. 984, Nr 153, poz. 1271, Nr 214 poz. 1806, z 2003 r. Nr 80, poz. 717, Nr 162 poz. 1568, z 2004 r. Nr 102, poz. 1055, Nr 116, poz. 1203, z 2005 r. Nr 172 poz. 1441, Nr 175, poz. 1457, z 2006 r. Nr 17, poz. 128, Nr 181, poz. 1337, z 2007 r. Nr 48, poz. 327, Nr 138 poz. 974, Nr 173, poz. 1218 oraz z 2008 r. Nr 180, poz. 1111) i art. 14 ust. 1 ustawy z dnia 27 marca 2003 r. o planowaniu i zagospodarowaniu przestrzennym / Dz. U. Nr 80, poz. 717, z 2004 r. Nr 6, poz. 41, Nr 141, poz. 1492, z 2005 r. Nr 113, poz. 954, Nr 130, poz. 1087, z 2006 r. Nr 45 poz. 319, Nr 225, poz. 1635, z 2007 r. Nr 127, poz.880) Rada Miejska w Opalenicy uchwala, co następuje:

§ 1. Przystępuje się do sporządzenia miejscowego planu zagospodarowania przestrzennego obejmującego tereny wskazane w studium jako predestynowane pod budowę elektrowni wiatrowych, stanowiące działki o numerach 452, 447 oraz części działek o numerach 426, 448 i 431 położone w Wojnowicach.

§ 2. 1. Opracowania w formie miejscowego planu zagospodarowania przestrzennego wymagają obszary określone w załączniku graficznym Nr 1 do uchwały.

2. Przedmiotem planu jest przeznaczenie części wymienionych działek pod budowę elektrowni wiatrowych, zgodnie z ustaleniami studium uwarunkowań i kierunków zagospodarowania przestrzennego miasta i gminy Opalenica, wskazującymi wymienione tereny jako predestynowane dla lokalizacji elektrowni wiatrowych.

§ 3. Wykonanie uchwały powierza się Burmistrzowi Opalenicy i zobowiązuje się go do:

- 1/ ogłoszenia w miejscowej prasie oraz przez rozplakatowanie na terenie gminy Opalenica obwieszczenia o przystąpieniu do sporządzenia planu ;
- 2/ zawiadomienia na piśmie organów uzgadniających projekt planu.

§ 4. Uchwała wchodzi w życie z dniem podjęcia.

**PRZEWODNICZĄCY**  
**RADY MIEJSKIEJ**  
*Krzysztof Czarnuszka*

## Uzasadnienie

do uchwały Nr XVIII/162/2008 Rady Miejskiej w Opalenicy  
z dnia 30 października 2008 r.

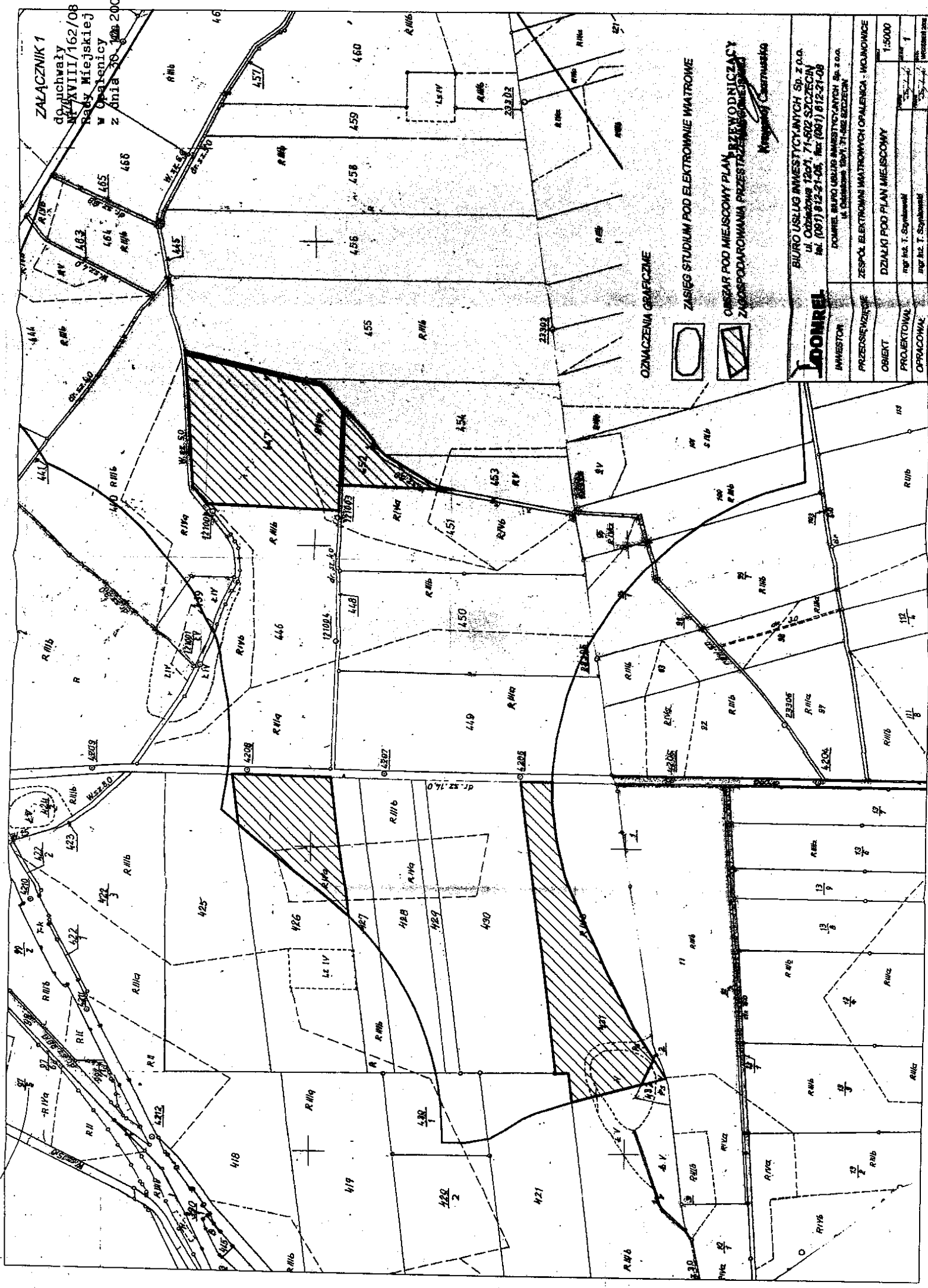
### Gmina Opalenica

Teren wskazany w ustaleniach studium uwarunkowań i kierunków zagospodarowania przestrzennego gminy Opalenica jako tereny predestynowane pod budowę elektrowni wiatrowych wymaga opracowania w formie miejscowego planu zagospodarowania przestrzennego dla obszarów obejmujących części działek stanowiące działki o numerach 452, 447 oraz części działek o numerach 426, 448 i 431 położonych w Wojnowicach. Opracowanie miejscowego planu zagospodarowania przestrzennego pozwoli na realizację zamierzeń inwestycyjnych potencjalnych inwestorów.


B U R M I Ś T R Z


*Ryszard Napierata*

ZALĄCZNIK 1  
do uchwały  
nr XVIII/162/08  
Rady Miejskiej  
w Opinienicy  
z dnia 30.08.2008



OZNACZENIA GRAFICZNE

 ZASIEG STUDIUM POD ELEKTROMNIE WIATROME

 OBIĘG POD MIEJSCOWY PLAN PRZEWODNICZĄCY  
ZAKOSPODAROWANIA PRZESTRZENIOWEJ

**DOMREL**

BIURO USŁUG INWESTYCYJNYCH Sp. z o.o.  
ul. Ochotnicza 120/1, 71-602 SZCZECIN  
tel. (091) 812-21-05, fax (091) 812-21-08

INWESTOR: DOMREL BIURO USŁUG INWESTYCYJNYCH Sp. z o.o.  
ul. Ochotnicza 120/1, 71-602 SZCZECIN

PRZEDSIĘWZIĘCIE: ZESPÓŁ ELEKTROMNIE WIATROMYCH OPALENICZA - WCIĄNIWICE

OBIEKT: DZIAŁKI POD PLAN MIEJSCOWY

PROJEKTOWAŁ: mgr inż. J. Szymankowski

OPRACOWAŁ: mgr inż. T. Szymankowski

1:5000

str. 1

Wersja: 1.0