

UCHWAŁA Nr XVIII/167 2008
RADY MIEJSKIEJ w Opalenicy
z dnia 30 października 2008 r.

w sprawie przystąpienia do sporządzenia miejscowego planu zagospodarowania przestrzennego obejmującego tereny przeznaczone pod budowę elektrowni wiatrowych położonych na gruntach wsi Urbanowo.

Na podstawie art. 18 ust. 2 pkt 5 ustawy z dnia 8 marca 1990 r. o samorządzie gminnym / Dz. U. z 2001 r. Nr 142, poz. 1591, z 2002 r. Nr 23 poz. 220, Nr 62 poz. 558, Nr 113, poz. 984, Nr 153, poz. 1271, Nr 214 poz. 1806, z 2003 r. Nr 80, poz. 717, Nr 162 poz. 1568, z 2004 r. Nr 102, poz. 1055, Nr 116, poz. 1203, z 2005 r. Nr 172 poz. 1441, Nr 175, poz. 1457, z 2006 r. Nr 17, poz. 128, Nr 181, poz. 1337, z 2007 r. Nr 48, poz. 327, Nr 138 poz. 974, Nr 173, poz. 1218 oraz z 2008 r. Nr 180, poz. 1111) i art. 14 ust. 1 ustawy z dnia 27 marca 2003 r. o planowaniu i zagospodarowaniu przestrzennym / Dz. U. Nr 80, poz. 717, z 2004 r. Nr 6, poz. 41, Nr 141, poz. 1492, z 2005 r. Nr 113, poz. 954, Nr 130, poz. 1087, z 2006 r. Nr 45 poz. 319, Nr 225, poz. 1635, z 2007 r. Nr 127, poz. 880) Rada Miejska w Opalenicy uchwala, co następuje:

§ 1. Przystępuje się do sporządzenia miejscowego planu zagospodarowania przestrzennego obejmującego tereny wskazane w studium jako predestynowane pod budowę elektrowni wiatrowych, stanowiące działki o numerach 211, 479/3, 291/6, 219/1 i 210/2 położone w Urbanowie.

§ 2. 1. Opracowania w formie miejscowego planu zagospodarowania przestrzennego wymagają obszary określone w załączniku graficznym Nr 1 do uchwały.

2. Przedmiotem planu jest przeznaczenie części wymienionych działek pod budowę elektrowni wiatrowych, zgodnie z ustaleniami studium uwarunkowań i kierunków zagospodarowania przestrzennego miasta i gminy Opalenica, wskazującymi wymienione tereny jako predestynowane dla lokalizacji elektrowni wiatrowych.

§ 3. Wykonanie uchwały powierza się Burmistrzowi Opalenicy i zobowiązuje się go do:

1/ ogłoszenia w miejscowej prasie oraz przez rozplakatowanie na terenie gminy Opalenica obwieszczenia o przystąpieniu do sporządzenia planu;

2/ zawiadomienia na piśmie organów uzgadniających projekt planu.

§ 4. Uchwała wchodzi w życie z dniem podjęcia.

PRZEWODNICZĄCY
RADY MIEJSKIEJ

Krzysztof Czarnuszka

Uzasadnienie

do uchwały Nr XVIII/161/2008 Rady Miejskiej w Opalenicy
z dnia 30 października 2008 r.

Gmina Opalenica

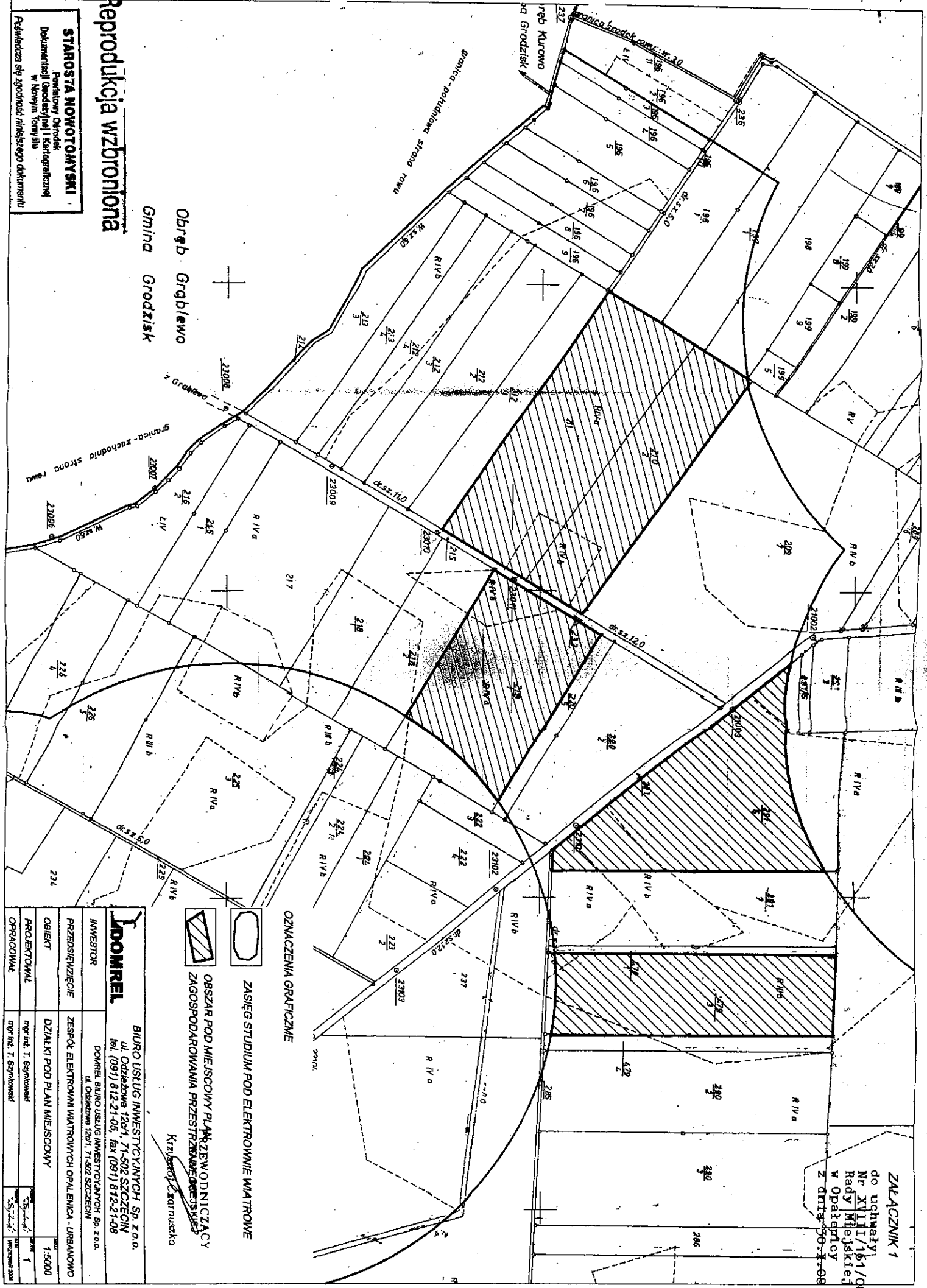
Teren wskazany w ustaleniach studium uwarunkowań i kierunków zagospodarowania przestrzennego gminy Opalenica jako tereny predestynowane pod budowę elektrowni wiatrowych wymaga opracowania w formie miejscowego planu zagospodarowania przestrzennego dla obszarów obejmujących działki o numerach 211, 479/3, 291/6, 219/1 i 210/2 położone w Urbanowie.

Opracowanie miejscowego planu zagospodarowania przestrzennego pozwoli na realizację zamierzeń inwestycyjnych potencjalnych inwestorów.

B U R M I S T R Z

Ryszard Mupierota



ZALĄCZNIK 1
do uchwały
Nr XVII/151/08
Rady Miejskiej
w Opadach
z dnia 09.07.08 r



Obręb Grąbławo
Gmina Grodzisk

Reprodukcja wzbroniona

STAROSTA NOWOTOMYSKI
Powiatowy Urząd
Dokumentacji Geodezyjnej i Kartograficznej
w Nowym Tomysku
Reprodukacja się zgodność niniejszego dokumentu

- OZNACZENIA GRAFICZNE**
-  ZASIĘG STUDIUM POD ELEKTROWNIE WIATROWE
 -  OBSZAR POD MIEJSCOWY PLAN ZEMODNIACZY ZAGOSPODAROWANIA PRZESTRZENIOWEGO
- Krzysztof Szarmuszka

DOMREL		BIURO USŁUG INWESTYCYJNYCH Sp. z o.o. ul. Odrzańska 12a/1, 71-502 SZCZECIN tel. (091) 812-21-05, fax (091) 812-21-08	
INWESTOR	DOMREL BIURO USŁUG INWESTYCYJNYCH Sp. z o.o. ul. Odrzańska 12a/1, 71-502 SZCZECIN	PRZEDSIĘWZIĘCIE	ZESPÓŁ ELEKTROWNI WIATROWYCH OPALENICA - URBANOWO
OBIEKT	DZIAŁKI POD PLAN MIEJSCOWY	PROJEKTOWAŁ	mgr inż. T. Szarmuszka
OPRACOWAŁ	mgr inż. T. Szarmuszka	OPRACOWAŁ	mgr inż. T. Szarmuszka
		SKALA	1:5000
		WYKONANO	1